



ORD. : D.O.H. VII R. N° 1610

ANT. : ORD N° 338, de I. Municipalidad de Curicó, de fecha 23 de Julio de 2010.

ORD DOH VII R. N° 1494, de fecha 05 de Agosto de 2010.

Carta de Constructora Aridos Teno S.A., de fecha 12 de Agosto de 2010.

MAT. : Otorga Informe Técnico Favorable a proyecto de extracción de áridos, cauce río Lontué, sector frente Tranques Iansa, comuna de Curicó.

INCL. : Corrección a observaciones del Proyecto.

TALCA, 18 AGO. 2010

DE : DIRECTOR REGIONAL DE OBRAS HIDRAULICAS
REGION DEL MAULE

A : DIRECTOR DE OBRAS I. MUNICIPALIDAD DE CURICO

Informo a Ud., que revisados los antecedentes correspondientes al proyecto de extracción de áridos presentado por Constructora Aridos Teno S.A., en el cauce del río Lontué, sector frente Tranques Iansa, comunico a Ud. que este Servicio da conformidad técnica a dicha solicitud.

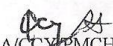
Por lo tanto, esta Dirección Regional da informe favorable a dicha presentación por un plazo de seis (6) meses a contar de la fecha de emisión de este documento, por un volumen total de 18.257 m³. Esta explotación de áridos se ubica en las coordenadas UTM Este: 293.637m y Norte: 6.122.897m. Durante el período de extracción, el solicitante deberá cumplir con lo siguiente:

- Antes de iniciar los trabajos de extracción, se deberá realizar el replanteo topográfico del polígono señalado en los planos como área de extracción, el cual deberá ser coordinado con el personal técnico de la DOH.
- Una vez iniciado los trabajos de extracción, el solicitante deberá realizar controles mensuales de topografía, de modo de llevar un control del volumen extraído. A su vez el solicitante deberá dar las facilidades de acceso para que el personal de la DOH pueda realizar evaluaciones de dicha extracción.
- El solicitante no podrá mantener dentro de la zona de extracción ni del cauce aledaño, acopio de material de rechazo y de ningún otro elemento que pudiese obstaculizar el normal escurrimiento de las aguas.
- Una vez finalizado el plazo y/o cumplido el volumen de extracción aprobado, el solicitante deberá informar respecto al cierre, a través de la I. Municipalidad de Curicó, de modo de emitir un informe de cumplimiento con el proyecto presentado. Este documento será de vital importancia para que el solicitante pueda realizar una nueva solicitud de extracción.


- Este informe de cierre deberá contar al menos con la siguiente información; fotos de antes, durante y después de la extracción, informe topográfico del movimiento de tierra realizado en la zona de extracción.
- Se podrá dar caducidad a este informe favorable, en caso que durante las visitas y controles topográficos se compruebe cambios en la profundidad de cortes, cambios de la zona de extracción y cualquier otro tipo de trabajo ajeno a lo aprobado y que ponga en riesgo infraestructura y/o terrenos de terceras personas.
- Este informe favorable de extracción, no incluye permiso de acceso y no incluye los trabajos de encauzamiento que la empresa requiera para la explotación. Los trabajos de desvío deberán ser informados a la DGA y los permisos de acceso, deberán ser tratados con los propietarios correspondientes.

Saluda atentamente a Ud.,


PATRICIO ATRIA ARDILES
Director Regional
Dirección de Obras Hidráulicas
Región del Maule


PAA/CC/PMCH
DISTRIBUCIÓN:

- La indicada.
- SEREMI OO.PP. VII Región Del Maule
- Constructora Aridos Teno S.A., Casilla N°592, Curicó.
- Unidad SIG, DOH Región del Maule
- Jefe Unidad de Defensas Fluviales DOH Región del Maule.
- Oficina de Partes
- UOF N° 202
- Proceso N° 4076160



ORD. : D.O.H. VII R. Nº

1292

ANT. : ORD Nº 424 de I. Municipalidad de Curicó, del 25.05.2012.

MAT. : Otorga Informe Técnico Favorable a proyecto de extracción de áridos, cauce Río Lontué, sector 1.500 a 2.000 m aguas abajo Ruta 5 Sur, comuna de Curicó.

TALCA, 11 JUN. 2012

**DE : DIRECTOR REGIONAL DE OBRAS HIDRÁULICAS
REGIÓN DEL MAULE**

A : DIRECTOR DE OBRAS MUNICIPALIDAD DE CURICÓ

Junto con saludarlo, informo a Ud., que revisados los antecedentes correspondientes al proyecto de extracción de áridos presentado por Constructora Aridos Teno S.A., en el cauce del Río Lontué, sector 1.500 a 2.000 m aguas abajo Ruta 5 Sur, este Servicio da conformidad técnica a dicha solicitud.

Por lo tanto, esta Dirección Regional da informe favorable a dicha presentación por un plazo de seis (6) meses a contar de la fecha de emisión de este documento, por un volumen total de 70.055 m³, de los cuales 24.520 m³ corresponden a material de escarpe. Esta explotación de áridos se ubica en las coordenadas UTM Este: 293.800 m y Norte: 6.123.400 m. Durante el período de extracción, el solicitante deberá cumplir con lo siguiente:

- Antes de iniciar los trabajos de extracción, el interesado deberá hacer llegar copia, a esta Dirección Regional, del decreto que autoriza las faenas de extracción de áridos, ya que es responsabilidad del municipio autorizar administrativamente la extracción. Luego de esto, deberá realizar el replanteo topográfico del polígono señalado en los planos como área de extracción, el cual deberá ser coordinado con el personal técnico de la DOH.
- Una vez iniciado los trabajos de extracción, el solicitante deberá realizar controles trimestrales de topografía, de modo de llevar un control del volumen extraído. A su vez el solicitante deberá dar las facilidades de acceso para que el personal de la DOH pueda realizar evaluaciones de dicha extracción.
- El solicitante no podrá mantener dentro de la zona de extracción, ni del cauce aledaño, acopio de material de rechazo y ningún otro elemento que pudiese obstaculizar el normal escurrimiento de las aguas.

- Queda estrictamente prohibido a todo titular de permiso de extracción: ceder, transferir, arrendar, traspasar a cualquier título, la autorización de extracción de que es titular, o incluso permitir de hecho, la explotación de terceras personas en el sector de extracción, sin permiso previo de la DOH.
- Una vez finalizado el plazo y/o cumplido el volumen de extracción aprobado, el solicitante deberá informar respecto al cierre, a través de la i Municipalidad de Curicó, de modo de emitir un informe de cumplimiento con el proyecto presentado. Este documento será de vital importancia para que el solicitante pueda realizar una nueva solicitud de extracción.
- Este informe de cierre deberá contar, al menos, con la siguiente información; fotos de antes, durante y después de la extracción, informe topográfico del movimiento de tierra realizado en la zona de extracción.
- Se podrá dar caducidad a este informe favorable, si el interesado no cumple con lo señalado en este documento y en caso que durante las visitas y controles topográficos se compruebe cambios en la profundidad de corte, cambios de la zona de extracción y cualquier otro tipo de trabajo ajeno a lo aprobado y que ponga en riesgo infraestructura y/o propiedades de terceras personas.
- Este informe favorable de extracción, no incluye permiso de acceso y no incluye los trabajos de encauzamiento que se requieran para la explotación. Los trabajos de desvío deberán ser informados a la DGA y los permisos de acceso, deberán ser tratados con los propietarios correspondientes y con el municipio, en caso que el acceso sea público.


Sin otro particular, saluda atentamente a Ud.,


 CLAUDIO DARRIGRANDI NAVARRO
 Ingeniero Comercial
 Director de Obras Hidráulicas
 Región del Maule


 CDN/LChP/PMCh

DISTRIBUCIÓN:

- La indicada.
- SEREMI OO.PP. VII Región Del Maule
- Constructora Aridos Teno S.A., F: 99981387
- Jefe Unidad de Defensas Fluviales DOH Región del Maule.
- Oficina de Partes.
- UOF N° 149
- Proceso N° 5833832/



ORD. : D.O.H. VII R. Nº 0380 /

ANT. : ORD. Nº 108 de fecha 30/01/2013.

MAT. : Respuesta a solicitud de extracción de áridos (Fase II) en cauce río Lontué, sector 1.500 a 2.200 m aguas abajo ruta 5 Sur, comuna de Curicó.

TALCA, 14 FEB. 2013

**DE : DIRECTOR REGIONAL DE OBRAS HIDRÁULICAS
REGIÓN DEL MAULE**

**A : SR. CARLOS FIGUEROA VEGA
DIRECTOR DE OBRAS MUNICIPALES - CURICÓ**

Junto con saludarlo, informo a Ud., que revisado los antecedentes de extracción de áridos presentado por la empresa Áridos Teno S.A., en el cauce del río Lontué, sector 1.500 a 2.200 m aguas abajo de la ruta 5 Sur e inspeccionado la zona por parte de personal de la Unidad de Defensas Fluviales, este Servicio da conformidad técnica a dicha solicitud.

Por lo tanto, esta Dirección Regional da informe favorable a dicha presentación por un plazo de seis (6) meses a contar de la fecha de emisión de este documento, por un volumen total de 54.328 m³. El área de extracción se ubica en la coordenada UTM: Este 294.121,20 m. y Norte 6.123.423,61 m.

Durante el período de extracción, el solicitante deberá cumplir con lo siguiente:

- Antes de iniciar los trabajos de extracción, el interesado deberá hacer llegar copia a esta Dirección Regional, del Decreto y/o de un documento que acredite el pago de los derechos, ya que es responsabilidad del municipio autorizar administrativamente la extracción. Luego de esto, deberá realizar el replanteo topográfico del polígono señalado en los planos como área de extracción, el cual deberá ser coordinado con el personal técnico de la DOH.
- Una vez iniciado los trabajos de extracción, el solicitante deberá realizar controles trimestrales de topografía, de modo de llevar un control del volumen extraído. A su vez el solicitante deberá dar las facilidades de acceso para que el personal de la DOH pueda realizar evaluaciones de dicha extracción.
- El solicitante no podrá mantener dentro de la zona de extracción, ni del cauce aledaño, acopio de material de rechazo y ningún otro elemento que pudiese obstaculizar el normal escurrimiento de las aguas.

extracción de que es titular, o incluso permitir de hecho, la explotación de terceras personas en el sector de extracción, sin permiso previo de la DOH.

- Una vez finalizado el plazo y/o cumplido el volumen de extracción aprobado, el solicitante deberá informar respecto al cierre, a través de la municipalidad, de modo de emitir un informe de cumplimiento con el proyecto presentado. Este documento será de vital importancia para que el solicitante pueda realizar una nueva solicitud de extracción.
- Este informe de cierre deberá contar, al menos, con la siguiente información; fotos de antes, durante y después de la extracción, informe topográfico del movimiento de tierra realizado en la zona de extracción.
- Se podrá dar caducidad a este informe favorable, si el interesado no cumple con lo señalado en este documento y en caso que durante las visitas y controles topográficos se compruebe cambios en la profundidad de corte, cambios de la zona de extracción y cualquier otro tipo de trabajo ajeno a lo aprobado y que ponga en riesgo infraestructura y/o propiedades de terceras personas.
- Este informe favorable de extracción, no incluye permiso de acceso y no incluye los trabajos de encauzamiento que se requieran para la explotación. Los trabajos de desvío deberán ser informados a la DGA y los permisos de acceso, deberán ser tratados con los propietarios correspondientes y con el municipio, en caso que el acceso sea público.


Sin otro particular, saluda atentamente a Ud.,

LUIS CONTRERAS ALVAREZ
Constructor Civil
Director de Obras Hidráulicas
Región del Maule

LCA/PMCh/ORG/org

DISTRIBUCIÓN:

- Director de Obras Municipales Curicó
- SEREMI de OO.PP., Región del Maule.
- Unidad de Defensas Fluviales, Región del Maule
- Oficina de Partes
- UOF:29/2013
- Proceso N° 6528108/



ORD. : D.O.H. VII R. Nº 0361 /

ANT. : ORD Nº 88 de fecha 31/01/2014.

MAT. : Otorga Informe Favorable a proyecto de extracción de áridos en cauce río Lontué, tramo 2.0 - 2.5 km aguas abajo Ruta 5 Sur, comuna de Curicó.

TALCA, 11 FEB. 2014

**DE : DIRECTOR REGIONAL (S) DE OBRAS HIDRÁULICAS
REGIÓN DEL MAULE**

**A : SRA. CARLOS FIGUEROA VEGA
DIRECTOR DE OBRAS MUNICIPALES - CURICÓ**

Junto con saludarlo, informo a Ud., que revisada la topografía enviada por la por la empresa Áridos Teno S.A., la cual fue solicitada mediante ORD DOH VII Nº 69 de fecha 10/01/2014, este Servicio da conformidad técnica a dicha documentación.

En virtud de lo anterior se otorga Informe Técnico Favorable por un plazo de seis (6) meses a contar de la fecha de emisión de este documento y cuyo volumen total de 43.956 m³. El área de extracción se ubica en la coordenada de referencia PR-1 UTM: Este 294.121,20 m. y Norte 6.123.423,61 m., conforme a plano.

Durante el período de extracción, el solicitante deberá cumplir con lo siguiente:

- Antes de iniciar los trabajos de extracción, el interesado deberá hacer llegar copia a esta Dirección Regional, del Decreto y/o de un documento que acredite el pago de los derechos, ya que es responsabilidad del municipio autorizar administrativamente la extracción. Luego de esto, deberá realizar el replanteo topográfico del polígono señalado en los planos como área de extracción, el cual deberá ser coordinado con el personal técnico de la DOH.
- Una vez iniciado los trabajos de extracción, el solicitante deberá realizar controles trimestrales de topografía, de modo de llevar un control del volumen extraído. A su vez el solicitante deberá dar las facilidades de acceso para que el personal de la DOH pueda realizar evaluaciones de dicha extracción.
- El solicitante no podrá mantener dentro de la zona de extracción, ni del cauce aledaño, acopio de material de rechazo y ningún otro elemento que pudiese obstaculizar el normal escurrimiento de las aguas.

4

- Queda estrictamente prohibido a todo titular de permiso de extracción: ceder, transferir, arrendar, traspasar a cualquier título, la autorización de extracción de que es titular, o incluso permitir de hecho, la explotación de terceras personas en el sector de extracción, sin permiso previo de la DOH.
- Una vez finalizado el plazo y/o cumplido el volumen de extracción aprobado, el solicitante deberá informar respecto al cierre, a través de la municipalidad, de modo de emitir un informe de cumplimiento con el proyecto presentado. Este documento será de vital importancia para que el solicitante pueda realizar una nueva solicitud de extracción.
- Este informe de cierre deberá contar, al menos, con la siguiente información; fotos de antes, durante y después de la extracción, informe topográfico del movimiento de tierra realizado en la zona de extracción.
- Se podrá dar caducidad a este informe favorable, si el interesado no cumple con lo señalado en este documento y en caso que durante las visitas y controles topográficos se compruebe cambios en la profundidad de corte, cambios de la zona de extracción y cualquier otro tipo de trabajo ajeno a lo aprobado y que ponga en riesgo infraestructura y/o propiedades de terceras personas.
- Este informe favorable de extracción, no incluye permiso de acceso y no incluye los trabajos de encauzamiento que se requieran para la explotación. Los trabajos de desvío deberán ser informados a la DGA y los permisos de acceso, deberán ser tratados con los propietarios correspondientes y con el municipio, en caso que el acceso sea público.


Sin otro particular, saluda atentamente a Ud.,


 PETER MEDINA CHAVEZ
 Director Regional (S)
 Dirección de Obras Hidráulicas
 Región del Maule

PMCh/ORG/org

DISTRIBUCIÓN:

- Municipalidad de Curicó
- SEREMI CO.PP, Región del Maule
- Unidad de Defensas Fluviales, Región del Maule
- Oficina de Partes
- UOF:33/2014
- Proceso N° 7520707/



ORD. : D.O.H. VII R. Nº _____/

ANT. : Oficio Ord. Nº141 de fecha 08.03.2019, del Director de Obras (S) de la I. Municipalidad de Curicó.

Carta, de la Constructora Áridos Teno S.A., de fecha 23.04.2019.

MAT. : Otorga Informe Técnico Favorable para proyecto de extracción de áridos en Río Lontué, sector Km 3.200 al 3.500 aguas abajo Puente Lontué ruta 5 Sur, por un Volumen 18.613 m³, Comunas de Curicó y Sagrada Familia.

TALCA, 04 JUN. 2019

DE: DIRECTORA REGIONAL DE OBRAS HIDRÁULICAS
REGIÓN DEL MAULE

A : SR. ALCALDE ILUSTRE MUNICIPALIDAD DE CURICO

En relación a los Doc. del Ant., informo a Ud., que revisados los antecedentes y sus complementarios, correspondientes al proyecto de extracción de áridos, presentado por Constructora Áridos Teno S.A., en el cauce del Río Lontué, correspondiente a Proyecto Fluvial RCA 207/2010 Río Lontué, sector 3.200 al 3.500 aguas abajo Puente Lontué ruta 5 Sur correspondiente a las comunas de Curico y Sagrada Familia, y habiéndose cumplido, de acuerdo al Instructivo, con las exigencias para este tipo de proyectos, para un cauce de administración compartida, este Servicio da "Conformidad Técnica" a dicha solicitud.

Por lo tanto, esta Dirección Regional otorga informe favorable a dicha presentación por un plazo de **6 (Seis)** meses a contar de la fecha de emisión de este documento, por un volumen total de **18.613 m³**. El área de extracción se ubica en el polígono de coordenadas UTM, Dátum WGS 84, H-19, conforme al siguiente cuadro:

Polígonos de extracción:
Sector Nº1


VERTICES	COORDENADAS UTM	
	ESTE	NORTE
V1	292.522,43	6.123.642,11
V2	292.429,08	6.123.500,04
V3	292.178,55	6.123.712,00
V4	292.316,96	6.123.812,00

Durante el período de extracción, el solicitante deberá cumplir con lo siguiente:

- El permiso administrativo de extracción otorgado por el Municipio debe ser coincidente con plazo de extracción otorgado en el presente informe.
- Antes de iniciar los trabajos de extracción, el interesado deberá hacer llegar copia a esta Dirección Regional, del Decreto o del documento que autoriza administrativamente la extracción, el cual debe ser emitido por la I. Municipalidad de Curico, en acuerdo con la I. Municipalidad de Sagrada Familia, por tratarse de un cauce de Administración Compartida.
- Esta Factibilidad Técnica no faculta al interesado a comenzar con los trabajos de extracción, sin contar con la autorización citada precedentemente.


- Luego de obtener la autorización administrativa, el solicitante, deberá realizar el replanteo topográfico del polígono señalado en los antecedentes como área de extracción, el cual deberá ser coordinado con el personal técnico de la DOH.
- Una vez iniciado los trabajos de extracción, el solicitante deberá realizar controles mensuales de topografía, e informarlos en forma posterior, a este Servicio en un plazo no mayor a 24 horas, de modo de llevar un control del volumen extraído. A su vez el solicitante deberá dar las facilidades de acceso para que el personal de la DOH pueda realizar evaluaciones de dicha extracción, cuando lo estime pertinente.
- El solicitante no podrá mantener dentro de la zona de extracción, ni del cauce aledaño, acopio de material de rechazo y ningún otro elemento que pudiese obstaculizar el normal escurrimiento de las aguas.
- Queda estrictamente prohibido a todo titular de permiso de extracción: ceder, transferir, arrendar, traspasar a cualquier título, la autorización de extracción de que es titular, o incluso permitir de hecho, la explotación de terceras personas en el sector de extracción, sin los permisos técnicos y administrativos pertinentes.
- Una vez finalizado el plazo y/o cumplido el volumen de extracción aprobado, el solicitante deberá cumplir con el procedimiento de cierre establecido en el Instructivo para extracción de áridos desde cauces naturales, vigente en la actualidad, en un plazo no superior a 30 días, en ambos casos, a través del municipio, de modo de emitir un informe de cumplimiento del el proyecto aprobado. Este documento será de vital importancia para que el solicitante pueda realizar una nueva solicitud de extracción.
- Este informe de cierre deberá contar, al menos, con la siguiente información; fotos de antes, durante y después de la extracción, informe topográfico, según instructivo, del movimiento de tierra realizado en la zona de extracción.
- Se podrá dar caducidad a este informe favorable, si el interesado no cumple con lo señalado en este documento y en caso que durante las visitas y controles topográficos se compruebe cambios en la profundidad de corte, cambios de la zona de extracción y cualquier otro tipo de trabajo ajeno a lo aprobado y/o que ponga en riesgo infraestructura y/o propiedades de terceros.
- Este Informe Favorable de extracción, no incluye permiso de acceso y no incluye los trabajos de alteraciones del encauzamiento que se requieran para la explotación.
- Los trabajos de desvío deberán ser informados a la DGA y los permisos de acceso, deberán ser tratados con los propietarios correspondientes, con el municipio y las obras para habilitar el acceso al camino público deben ser autorizadas por la Dirección de Vialidad, Art. 36 del D.F.L. N° 850/97.


Sin otro particular, saluda atentamente a Ud.,


 CWP/HSG/LAC/lac
DISTRIBUCIÓN:

- I Municipalidad de Curico

- Ilustre Municipalidad de Sagrada Familia
- Dirección Regional de Aguas, Región del Maule
- Unidad de Defensas Fluviales, Región del Maule
- Oficina de Partes
- Proceso: 13050743


 Claudia Vascencellos Poblete
 Ingeniero Constructor
 Directora de Obras Hidráulicas
 Región del Maule



ORD. : D.O.H. VII R. Nº 1111/

ANT. : Oficio Ord. Nº141 de fecha 08.03.2019, del Director de Obras (S) de la I. Municipalidad de Curicó.

Carta, de la Constructora Áridos Teno S.A., de fecha 23.04.2019.

MAT. : Otorga Informe Técnico Favorable para proyecto de extracción de áridos en Río Lontué, sector Km 3.200 al 3.500 aguas abajo Puente Lontué ruta 5 Sur, por un Volumen 18.613 m³, Comunas de Curicó y Sagrada Familia.

TALCA, 04 JUN. 2019

DE: DIRECTORA REGIONAL DE OBRAS HIDRÁULICAS
REGIÓN DEL MAULE

A : SR. ALCALDE ILUSTRE MUNICIPALIDAD DE SAGRADA FAMILIA

En relación a los Doc. del Ant., informo a Ud., que revisados los antecedentes y sus complementarios, correspondientes al proyecto de extracción de áridos, presentado por Constructora Áridos Teno S.A., en el cauce del Río Lontué, correspondiente a Proyecto Fluvial RCA 207/2010 Río Lontué, sector 3.200 al 3.500 aguas abajo Puente Lontué ruta 5 Sur correspondiente a las comunas de Curico y Sagrada Familia, y habiéndose cumplido, de acuerdo al Instructivo, con las exigencias para este tipo de proyectos, para un cauce de administración compartida, este Servicio da "Conformidad Técnica" a dicha solicitud.

Por lo tanto, esta Dirección Regional otorga informe favorable a dicha presentación por un plazo de **6 (Seis)** meses a contar de la fecha de emisión de este documento, por un volumen total de **18.613 m³**. El área de extracción se ubica en el polígono de coordenadas UTM, Dátum WGS 84, H-19, conforme al siguiente cuadro:

Polígonos de extracción:
Sector Nº1

VERTICES	COORDENADAS UTM	
	ESTE	NORTE
V1	292.522,43	6.123.642,11
V2	292.429,08	6.123.500,04
V3	292.178,55	6.123.712,00
V4	292.316,96	6.123.812,00

Durante el período de extracción, el solicitante deberá cumplir con lo siguiente:

- El permiso administrativo de extracción otorgado por el Municipio debe ser coincidente con plazo de extracción otorgado en el presente informe.
- Antes de iniciar los trabajos de extracción, el interesado deberá hacer llegar copia a esta Dirección Regional, del Decreto o del documento que autoriza administrativamente la extracción, el cual debe ser emitido por la I. Municipalidad de Sagrada Familia, en acuerdo con la I. Municipalidad de Curico, por tratarse de un cauce de Administración Compartida.
- Esta Factibilidad Técnica no faculta al interesado a comenzar con los trabajos de extracción, sin contar con la autorización citada precedentemente.

- Luego de obtener la autorización administrativa, el solicitante, deberá realizar el replanteo topográfico del polígono señalado en los antecedentes como área de extracción, el cual deberá ser coordinado con el personal técnico de la DOH.
- Una vez iniciado los trabajos de extracción, el solicitante deberá realizar controles mensuales de topografía, e informarlos en forma posterior, a este Servicio en un plazo no mayor a 24 horas, de modo de llevar un control del volumen extraído. A su vez el solicitante deberá dar las facilidades de acceso para que el personal de la DOH pueda realizar evaluaciones de dicha extracción, cuando lo estime pertinente.
- El solicitante no podrá mantener dentro de la zona de extracción, ni del cauce aledaño, acopio de material de rechazo y ningún otro elemento que pudiese obstaculizar el normal escurrimiento de las aguas.
- Queda estrictamente prohibido a todo titular de permiso de extracción: ceder, transferir, arrendar, traspasar a cualquier título, la autorización de extracción de que es titular, o incluso permitir de hecho, la explotación de terceras personas en el sector de extracción, sin los permisos técnicos y administrativos pertinentes.
- Una vez finalizado el plazo y/o cumplido el volumen de extracción aprobado, el solicitante deberá cumplir con el procedimiento de cierre establecido en el Instructivo para extracción de áridos desde cauces naturales, vigente en la actualidad, en un plazo no superior a 30 días, en ambos casos, a través del municipio, de modo de emitir un informe de cumplimiento del el proyecto aprobado. Este documento será de vital importancia para que el solicitante pueda realizar una nueva solicitud de extracción.
- Este informe de cierre deberá contar, al menos, con la siguiente información; fotos de antes, durante y después de la extracción, informe topográfico, según instructivo, del movimiento de tierra realizado en la zona de extracción.
- Se podrá dar caducidad a este informe favorable, si el interesado no cumple con lo señalado en este documento y en caso que durante las visitas y controles topográficos se compruebe cambios en la profundidad de corte, cambios de la zona de extracción y cualquier otro tipo de trabajo ajeno a lo aprobado y/o que ponga en riesgo infraestructura y/o propiedades de terceros.
- Este Informe Favorable de extracción, no incluye permiso de acceso y no incluye los trabajos de alteraciones del encauzamiento que se requieran para la explotación.
- Los trabajos de desvío deberán ser informados a la DGA y los permisos de acceso, deberán ser tratados con los propietarios correspondientes, con el municipio y las obras para habilitar el acceso al camino público deben ser autorizadas por la Dirección de Vialidad, Art. 36 del D.F.L. N° 850/97.

Sin otro particular, saluda atentamente a Ud.,

GP/HSG/LAC/lac

DISTRIBUCIÓN:

- I Municipalidad de Sagrada Familia

- Ilustre Municipalidad de Curico
- Dirección Regional de Aguas, Región del Maule
- Unidad de Defensas Fluviales, Región del Maule
- Oficina de Partes
- Proceso: 13050761

Claudia Vasconcellos Poblete
Ingeniero Constructor
Directora de Obras Hidráulicas
Región del Maule